

Plan, Coupe, Elevations d'une tour à construire dans l'intérieur du lazaret de Marseille.

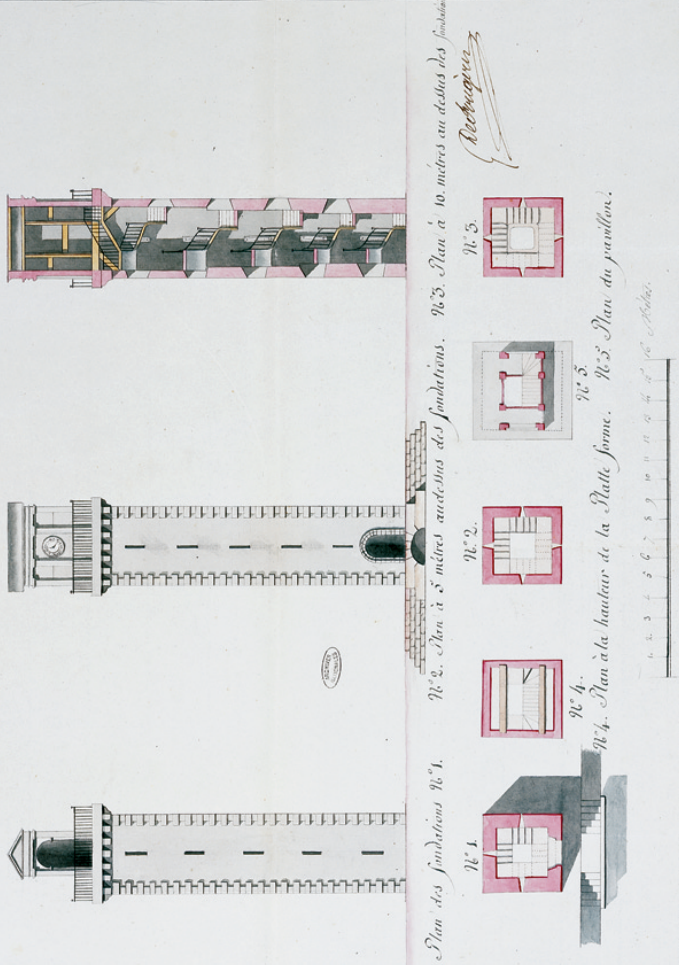


PLANCHE I. — Plan, coupe et élévation d'une tour à construire dans l'intérieur du lazaret de Marseille. Dessin daté de 1803 (F^o 36, dossier II-3).

Plan et élévation

du Bâtiment de la Caserne Sanitaire, à Marseille.

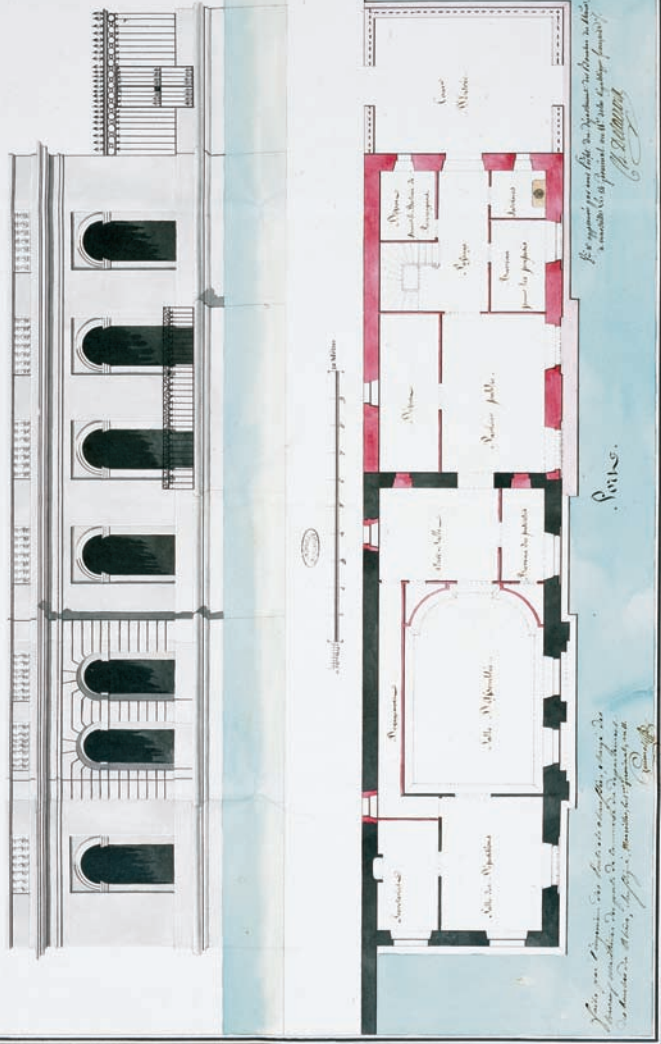


PLANCHE II. — Plan et élévation du bâtiment de la caserne sanitaire à Marseille. Dessin de l'ingénieur des Ponts et Chaussées, Guimet, 1803 (F^o 36, dossier III-2).



PLANCHE III. — Détail d'un projet d'un lazaret de terre à Béthobie (Pyrénées-Atlantiques). Dessin de l'ingénieur des Ponts et Chaussées, Gétigny, 1805 (F^o 72, dossier I




PLANCHE V. — Projet d'amphithéâtre de dissection, dans le quartier du Panthéon à Paris. Coupe et élévation de l'architecte de la Préfecture de police, Happe, 1808 (F^o 77, dossier III-3).

1946

COMMERCE MARITIME



DE SAINT-TROPÈS.

Patentes

96.

DÉPARTEMENT DU VAR.



Nous MAIRE et ADJOINTS de la ville de Saint-Tropès, Conservateurs de la Santé publique, Certifions à tous qu'il appartiendra, que *le capitaine, le patron, les équipages, les passagers et les marchandises* des Classes de la Marine en ce Port, part de cette ville de Saint-Tropès, où grâces à Dieu la santé est parfaite sans aucun soupçon de peste ni de maladie contagieuse, pour aller à *l'île*.

Sur papier blanc-bleu nous avons fait passer en touché. (Noquies)

En foi de quoi nous lui avons délivré ces présentes, contre-signées par notre Secrétaire-greffier.

Donné à Saint-Tropès, le *trois* *deuxième* — 1818

Noquies

Caussimik onis

Registre N° 6 - 50 pages de Douille - 20 pages de papier blanc-bleu - 23 de papier blanc-bleu - 24 de papier blanc-bleu

Coupe longitudinale du Lazaret projeté.

- 1. Maison du Précur.
- 2.2. Chambres pour les Gardiens.
- 3. Chambres pour ceux de Contenance.



Vue du devant du Lazaret projeté.

Echelle de 1/2 mètres par centime.



L'ingénieur Edouard Vittelleschi

*Plan de la Propriété des Dames Religieuses de la Visitation,
pour leurs Conventes, l'emplacement ou les Dames doivent Planter leur Convent.*

A. B. Maisons et Jardins de la Visitation.
C. - L'emplacement du Convent projeté.
D. - Jardin de M. L. Bouchet.



PLANCHE VIII. — Plan du couvent de la Visitation à Caen en vue d'établir un cimetière. Dessin daté de 1820 (F^o 90, dossier II-14 Calvados).



PLANCHE IX. — Projet de dispositif pour rappeler à la vie une personne prétendue morte qui ne serait qu'en léthargie. Dessin de Damond, 1807 (F⁸ 91, dossier 22).

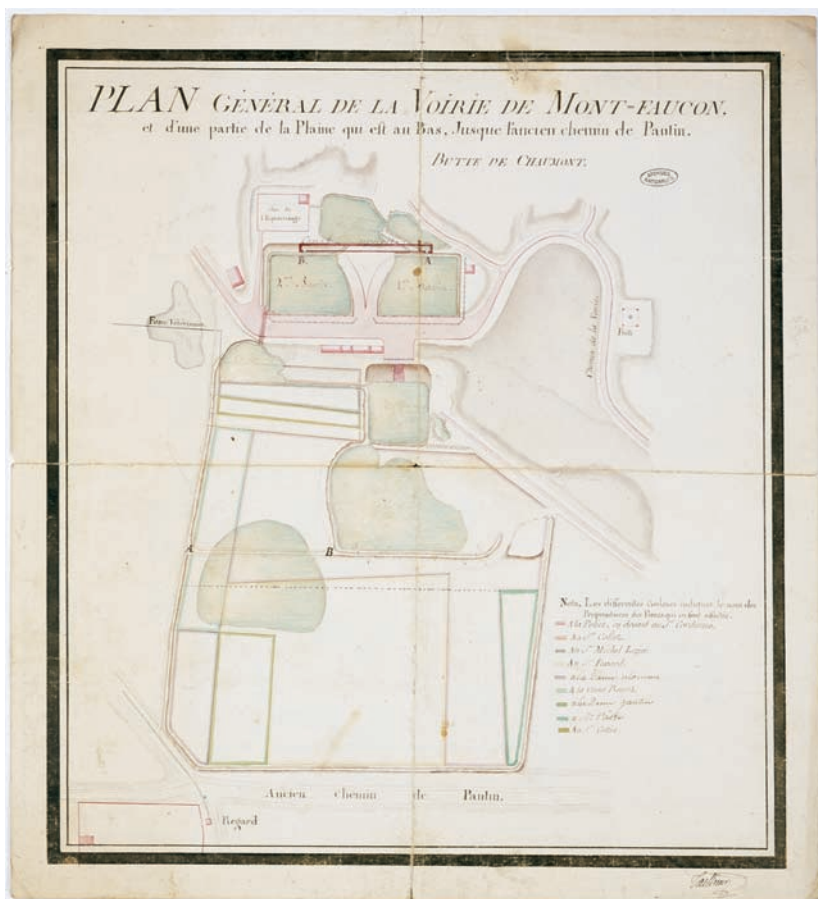


PLANCHE X. — Plan général de la voirie de Montfaucon à Paris (près des buttes Chaumont). Dessin du sous-ingénieur des carrières de Paris, Tailleur, 1788 (F⁸ 95, dossier VII).

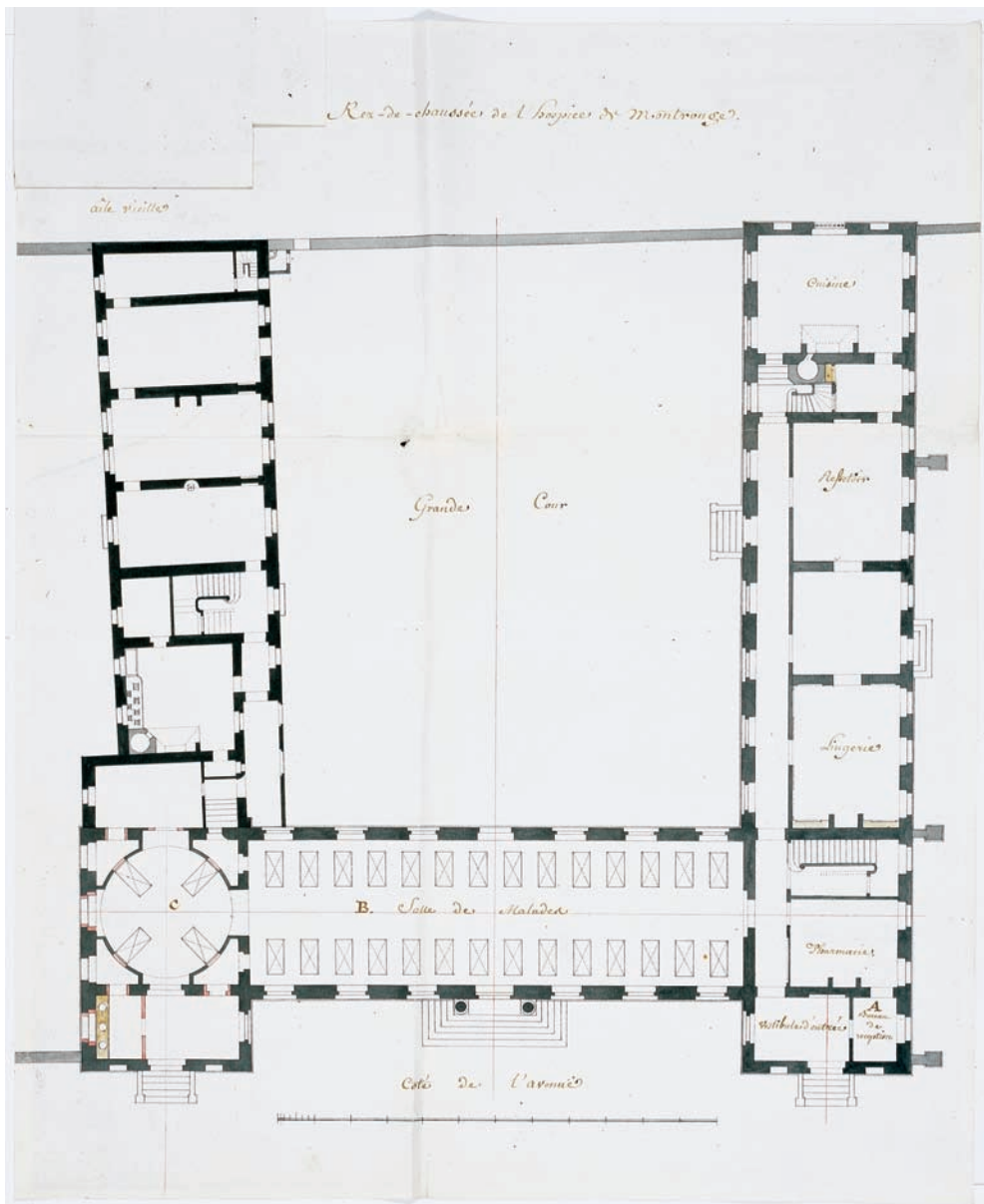


PLANCHE XI. — Plan pour l'établissement d'un hospice d'inoculation à Montrouge. État des lieux du rez-de-chaussée. Dessin de l'architecte Lemoyne (F⁸ 12, dossier I-1).

Rez-de-chaussée de l'Hospice de Montrouge.

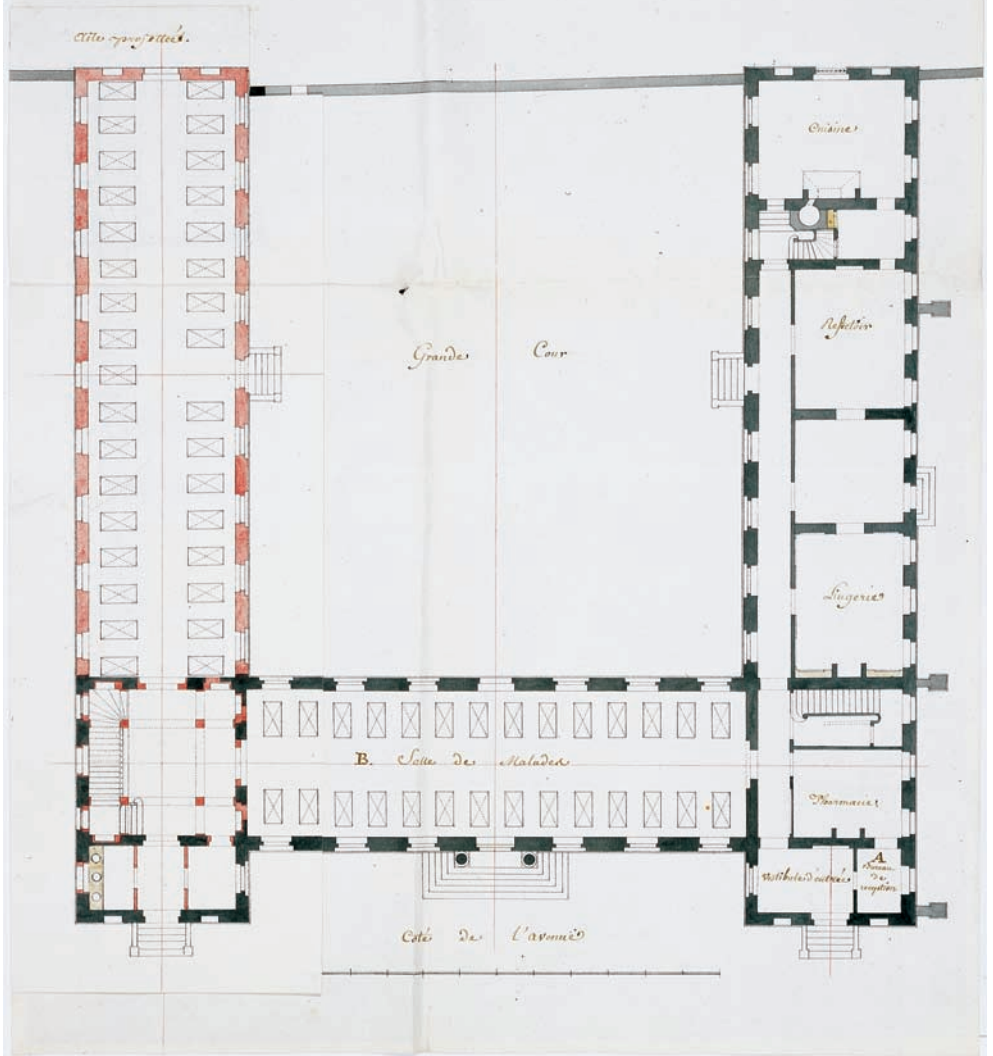


PLANCHE XII. — Plan pour l'établissement d'un hospice d'inoculation à Montrouge. Projet de transformation du rez-de-chaussée. Dessin de l'architecte Lemoyne (F⁸ 12, dossier I-1).

Premier étage de l'hospice de Montrouge.

Voûte ailes.



PLANCHE XIII. — Plan pour l'établissement d'un hospice d'inoculation à Montrouge. État des lieux du premier étage. Dessin de l'architecte Lemoine (F⁸ 12, dossier I-1).

Premier étage de l'hospice de Montrouge.

Aile projetée.


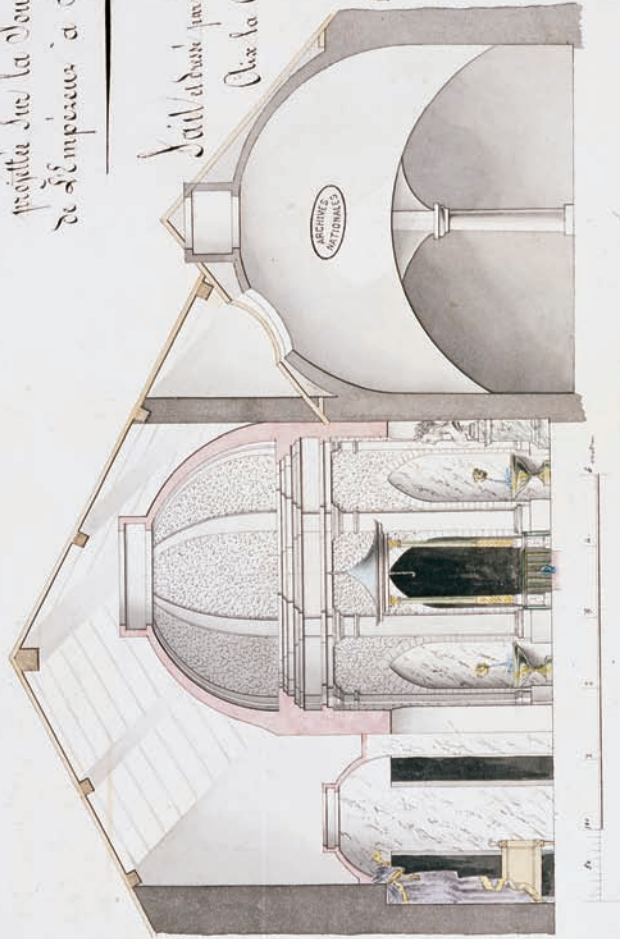


PLANCHE XIV. — Plan pour l'établissement d'un hospice d'inoculation à Montrouge. Projet de transformation du premier étage. Dessin de l'architecte Lemoyne (F⁸ 12, dossier I-1).

*Coupe sur la ligne CD
du Bain de la Motonde
projeté sur la source du Dain
de l'Empereur à Aix-la-Chapelle*



*Dessiné et gravé par M. J. Goussier, en l'absence de l'architecte.
Aix-la-Chapelle le 27 Janvier 1811.*

Selle

Sur le projet de M. J. Goussier, de la Cour





PLANCHE XVI. — Ventilateur pour projeter du gaz vinaigre et les esprits volatiles de la lavande. Dessin du médecin Cabanis, 1810 (F⁸ 151, dossier Cabanis).

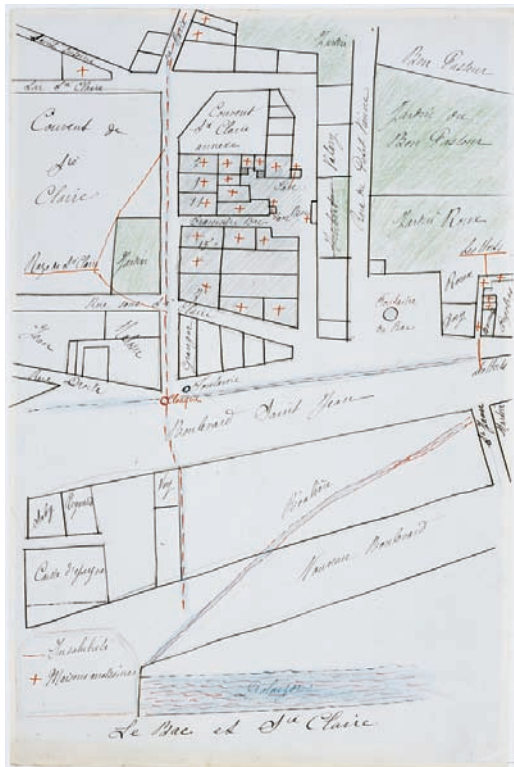


PLANCHE XVII. — Plan des quartiers insalubres et des égouts de la ville du Puy-en-Velay (Haute-Loire). Dessin du directeur du bureau d'hygiène, Leitz, 1912 (F⁸ 218, dossier IX).



PLANCHE XVIII. — Plan de distribution d'eau de la ville de Lille. Carte hydrographique de l'ingénieur des Ponts et Chaussées de Masquelez, 1861 (P⁸ 178, dossier IV).